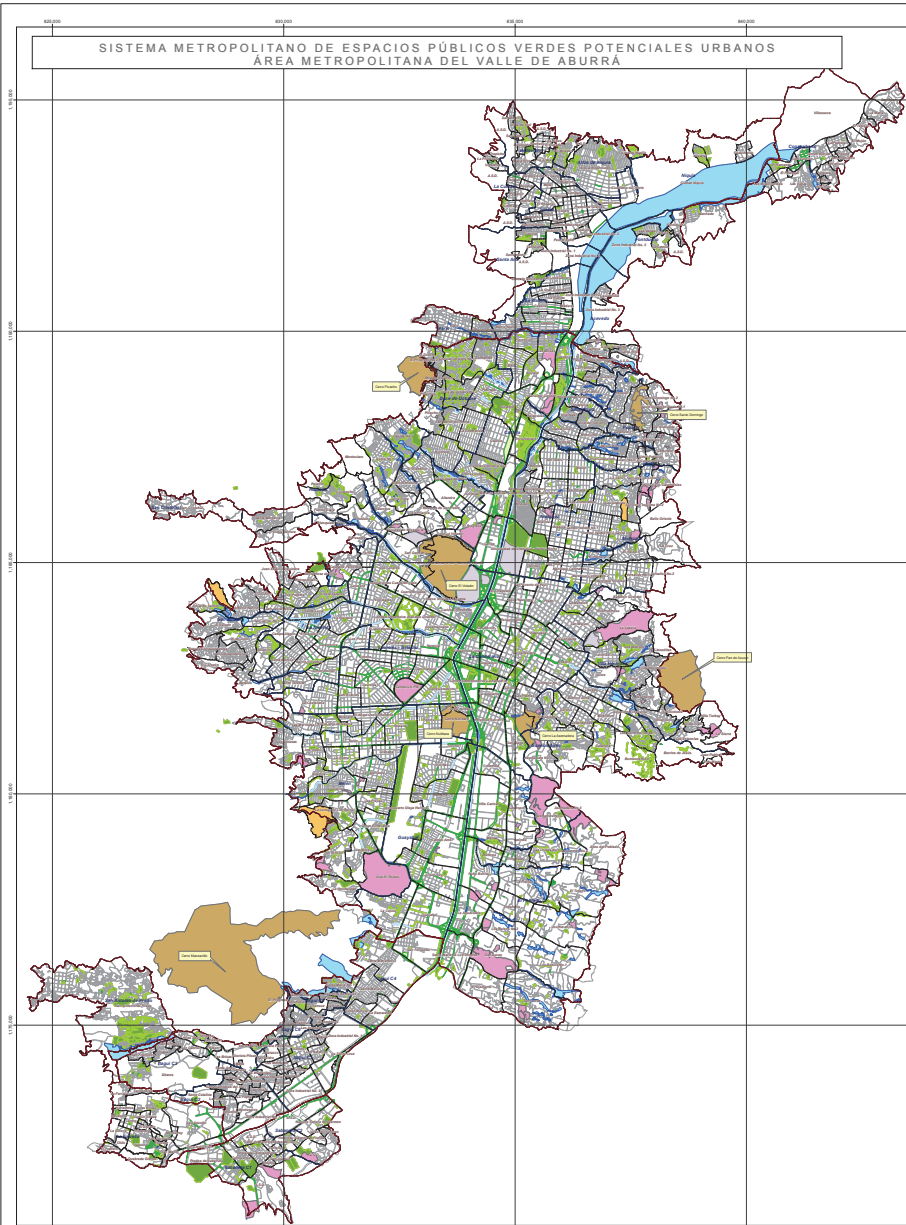
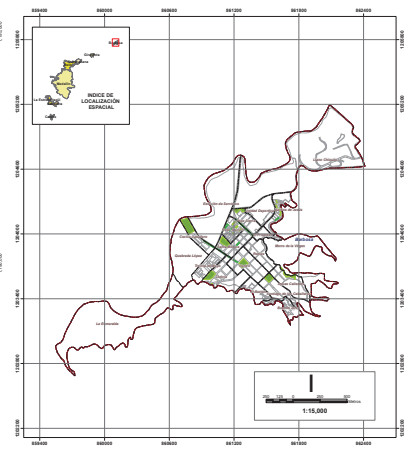


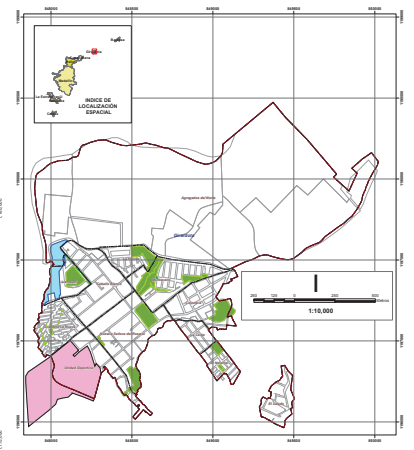
SISTEMA METROPOLITANO DE ESPACIOS PÚBLICOS VERDES POTENCIALES URBANOS
ÁREA METROPOLITANA DEL VALLE DE ABURRÁ



MUNICIPIO DE BARBOSA



MUNICIPIO DE GIRARDOTA



MUNICIPIO DE CALDAS

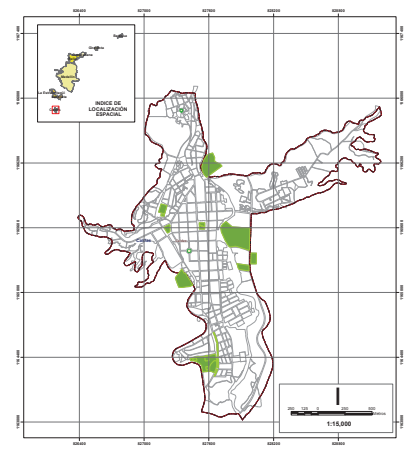
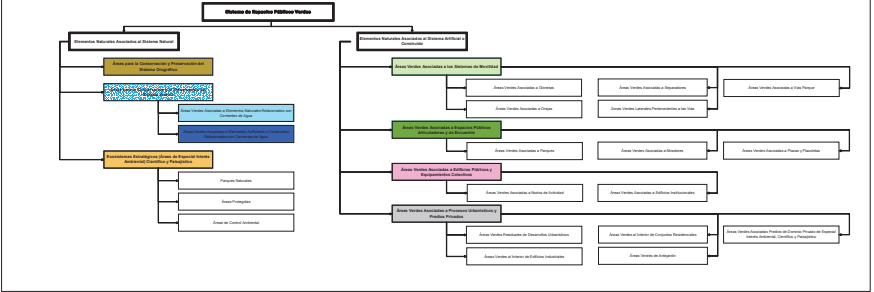


DIAGRAMA DE LA ESTRUCTURA FUNCIONAL DEL ESPACIO PÚBLICO VERDE URBANO



ÁREA METROPOLITANA DEL VALLE DE ABURRÁ



INDICE DE LOCALIZACIÓN ESPACIAL



FUENTE DE INFORMACIÓN

- Área Metropolitana del Valle de Aburrá
- POT y Municipios
- Cartografía EDM
- Aerofotografías de la zona

CONVENCIONES

- ▭ Límite de Municipios
- ▭ Límite de Comunas
- ▭ Límite de Barrios
- ▭ Manzanas

FORMULACIÓN DEL PLAN MAESTRO DE ZONAS VERDES DEL VALLE DE ABURRÁ	
Contenido:	Sistema Metropolitano de Espacios Públicos Verdes Potenciales Urbanos
Autor:	CONSORCIO CONCOL-AM
Fecha:	Agosto de 2008
Diseño:	CONCOL-AM
Aprobó:	AMVA
Índice:	M1_EL_0002_AM Numeración: 1-11